








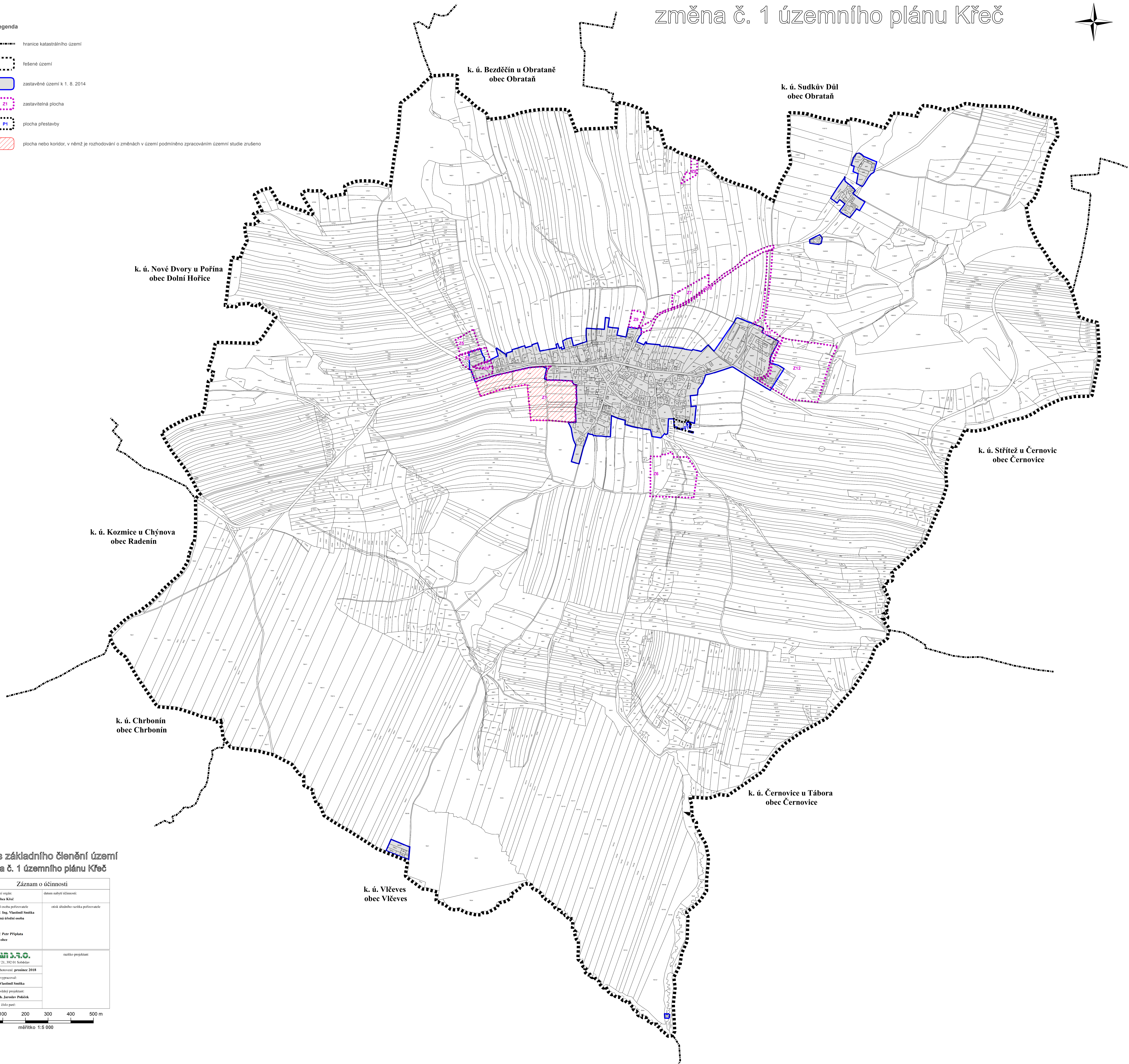
výkres základního členění území

změna č. 1 územního plánu Křeč



Legenda

-  hranice katastrálního území
-  řešené území
-  zastavěné území k 1. 8. 2014
-  zastavitelná plocha
-  plocha přestavby
-  plocha nebo koridor, v němž je rozhodování o změnách v území podmíněno zpracováním územní studie zrušeno



výkres základního členění území změna č. 1 územního plánu Křeč

Záznam o účinnosti	
výkres územní studie Zastupitelstvo obce Křeč	datum nabylí účinnosti:
oprávněná osoba nebo pořizovatel jméno a příjmení: Ing. Vlastimil Smilka	elektronická razítka pořizovatele
funkce: oprávněná fyzická osoba pořizovatel	
jméno a příjmení: Petr Pěpřata	
funkce: starosta obce	
UPLAN s.r.o. Vlastibol 21, 392 01 Soběbát	razítka projektant
datum vyhotovení: prosinec 2018	
vypročoval: Ing. Vlastimil Smilka	
odpovědný projektant: Ing. arch. Jaroslav Pukáček	
číslo paré:	

