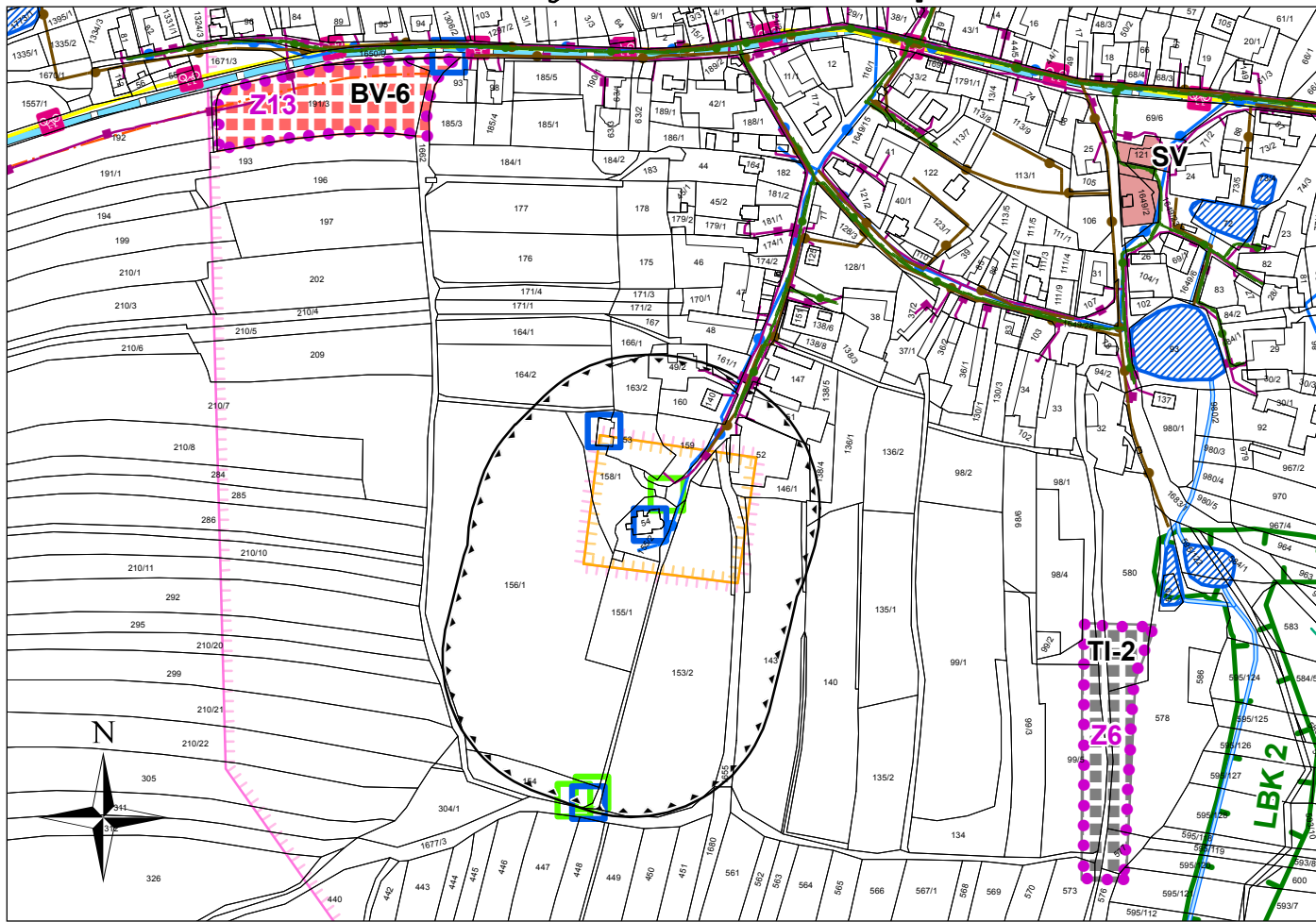
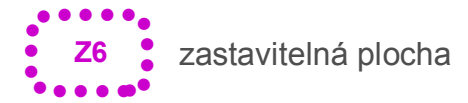


koordináčn vykres odvodn zmny . 1 zemnho plnu Ke



Legenda



zemn system ekologick stability



















lokln biokoridor - stav



lokln biokoridor - nvrh

dležit omezen vzem

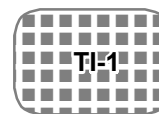
-  objekt na plynovodu
-  stredotlak plynovod
-  vysokotlak plynovod
-  ochrann psma plynrensk soustavy
-  bezpenostn psma objektu na plynovodu
-  komunikan veden vetn ochrannho psma
-  liniov prvky katodov ochrany plynovod
-  vodovod vetn ochrannho psma
-  kanalizace vetn ochrannho psma
-  silnice II. trdy
-  ochrann psma silnic
-  ochrann psma hbitova
-  cyklotrasa
-  vodn plocha
-  vodn tok
-  nemovit kulturn pamtka

plochy stabilizovan



plochy bydlen - v rodinnch domech - venkovsk

plochy smsen obytn - venkovsk



plochy technick infrastruktury - inženýrsk st

 pamtn strom



zem archeologickch nlez I. kategorie



zem archeologickch nlez II. kategorie

migran vznamn zem - cel řešen zem

zraniteln oblast - cel řešen zem



mrtko 1:5 000

UPLAN S.R.O. Vlastib 21, 392 01 Sobslav	raztko projektant
datum vyhotoven: prosinec 2018	
vypracoval: Ing. Vlastimil Smtka	
odpovdn projektant: Ing. arch. Jaroslav Polek	
slo par:	