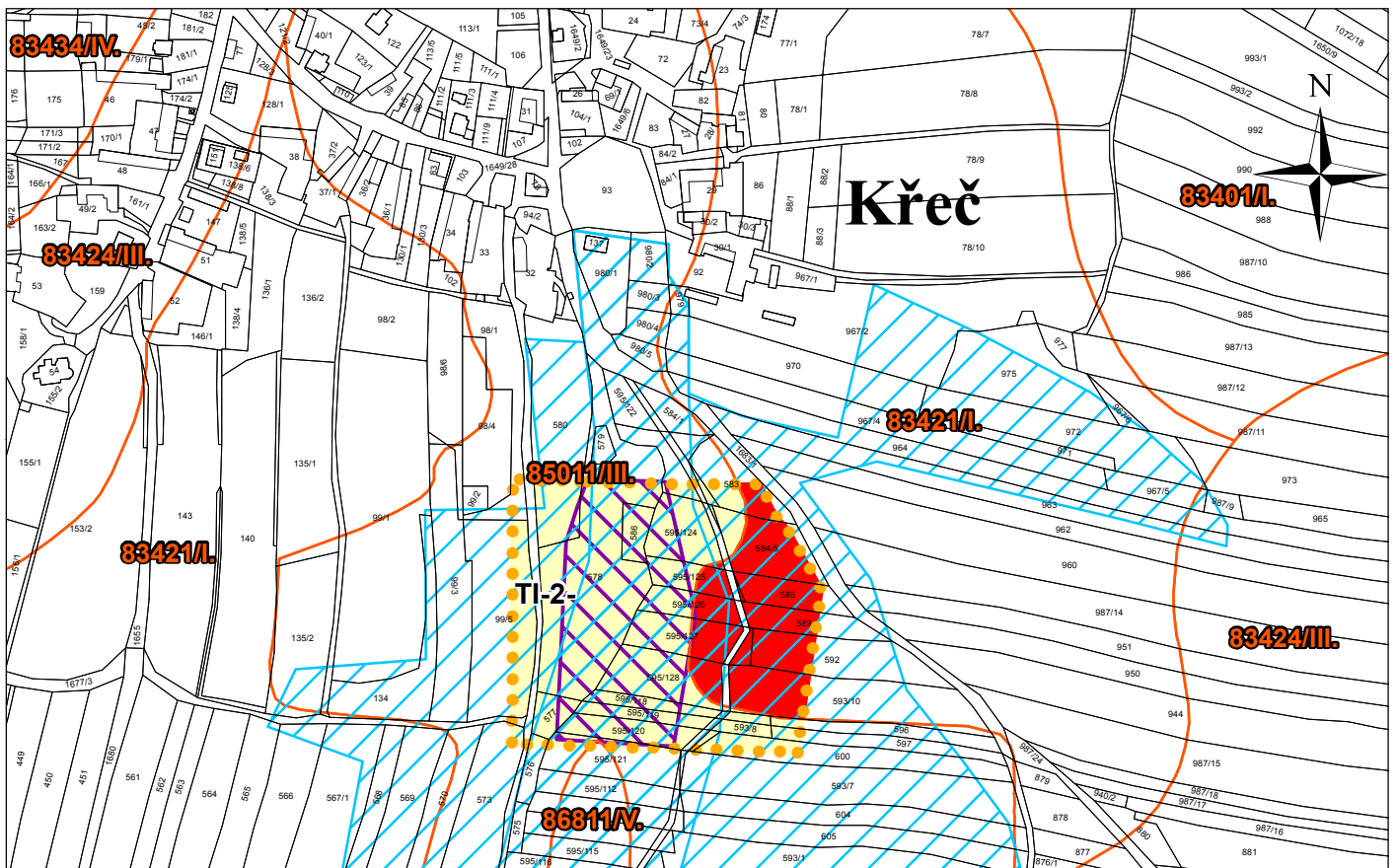








výkres předpokládaných záborů půdního fondu odůvodnění změny č. 1 územního plánu Křeč



Legenda

-  TI-2 plochy změn
-  zábery vyhodnocené v předchozích ÚPD
-  investice do půdy za účelem zlepšení půdní úrodnosti
-  bonitovaná půdně ekologická jednotka

71104/L. bonitovaná půdně ekologická jednotka / třída ochrany zemědělské půdy

-  zemědělská půda s třídou ochrany I.
-  zemědělská půda s třídou ochrany III.

UPLAN S.R.O. Vlastiboř 21, 392 01 Soběslav	razítko projektant
datum vyhotovení: prosinec 2018	
vypracoval: Ing. Vlastimil Smítka	
odpovědný projektant: Ing. arch. Jaroslav Poláček	
číslo paré:	

